



บันทึกข้อความ

ส่วนราชการ สำนักงานเกษตรจังหวัดลำปาง กลุ่มอารักขาพืช โทร. ๐-๕๔๘๒-๖๙๘

ที่ ลป ๐๐๐๙.๕/๓๒๗ วันที่ ๒ มีนาคม ๒๕๖๔


เรื่อง แนวทางการสำรวจและบันทึกข้อมูลการระบาดของโรคใบด่างมันสำปะหลัง

เรียน เกษตรอำเภอแม่พริก




ด้วยได้รับแจ้งจากกรมส่งเสริมการเกษตร ให้ดำเนินการสำรวจพื้นที่ระบาดของโรคใบด่างมันสำปะหลังรายแปลงครอบคลุมพื้นที่ ในพื้นที่ปลูกมันสำปะหลังโดยละเอียดอย่างเร่งด่วน ตามแบบยื่นความจำนงขอรับการช่วยเหลือเกษตรกรผู้ประสบภัยพิบัติ ด้านพืช (ศัตรูพืชระบาด : โรคใบด่างมันสำปะหลัง) (กษ๐๑ - เพิ่มเติม) และบันทึกข้อมูลในระบบข้อมูลเกษตรกรผู้ประสบภัยพิบัติด้านพืช ผ่านทาง URL: disaster.doe.go.th นั้น

เพื่อชี้แจงแนวทางการสำรวจและการบันทึกข้อมูลการระบาดของโรคใบด่างมันสำปะหลัง ให้สามารถดำเนินการได้อย่างมีประสิทธิภาพ จึงเห็นควรแจ้งสำนักงานเกษตรอำเภอแม่พริก ดำเนินการบันทึกข้อมูลเกษตรกรผู้ได้รับผลกระทบจากโรคใบด่างมันสำปะหลัง รายแปลง ในระบบข้อมูลเกษตรกรผู้ประสบภัยพิบัติด้านพืช ซึ่งต้องสำรวจพบการระบาดของโรคใบด่างมันสำปะหลังก่อนวันที่ ๓๑ พฤษภาคม ๒๕๖๔ รายละเอียดตามเอกสารแนบ

จึงเรียนมาเพื่อทราบ และดำเนินการในส่วนที่เกี่ยวข้องต่อไป


(นายสมมาตร สยมภาค)
เกษตรจังหวัดลำปาง

**แนวทางการ
สำรวจและการบันทึกข้อมูลการระบาดของโรคใบด่างมันสำปะหลัง**

ผังกระบวนการงาน	รายละเอียดงาน	ผู้รับผิดชอบ	กรอบระยะเวลา
<div style="border: 1px solid black; padding: 5px; text-align: center;">แต่งตั้งคณะกรรมการ</div> 	แต่งตั้งคณะกรรมการ - คณะทำงานขับเคลื่อนการแก้ไข ปัญหาโรคใบด่างมันสำปะหลังระดับ จังหวัด / ระดับอำเภอ / ระดับตำบล - คณะทำงานตรวจประเมินแปลงพันธุ์ มันสำปะหลังสะอาด	คณะอนุกรรมการบริหาร จัดการโรคใบด่างมันสำปะหลัง ระดับจังหวัด	ม.ค. - ก.พ. 64
<div style="border: 1px solid black; padding: 5px; text-align: center;">สำรวจชี้เข้าพื้นที่ระบาดเปลี่ยนแปลง</div> 	- เกษตรกรแจ้งความเสียหายที่เกิด ขึ้นกับสำนักงานเกษตรอำเภอ และ/หรือ - คณะทำงานฯ ระดับตำบล ดำเนินการ สำรวจติดตาม/ตรวจสอบการระบาด ของโรคใบด่างมันสำปะหลังรายแปลง ตามแบบรายงาน กษ 01 และ กษ01 เพิ่มเติม	คณะทำงานสำรวจและติดตาม ใบด่างมันสำปะหลัง ระดับ ตำบล	ม.ค. 64 – พ.ค.64
<div style="border: 1px solid black; padding: 5px; text-align: center;"> รายงานข้อมูลในระบบรายงาน ๑. ระบบข้อมูลเกษตรกร ผู้ประสบภัยด้านพืช (กษ๐๑) ๒. ระบบรายงานใบด่าง ๒๕๖๔ (กษ๐๑ เพิ่มเติม) </div> 	1. สำนักงานเกษตรจังหวัดเปิดภัย ชื่อ โรคใบด่างมันสำปะหลัง 2564 โดยไม่ต้องประกาศเขตประสบภัยพิบัติ และเขตการให้ความช่วยเหลือ 2. สำนักงานเกษตรอำเภอบันทึกข้อมูล การสำรวจลงในระบบรายงาน รายละเอียดวิธีการตามวิธีการบันทึก ข้อมูลระบบรายงานการสำรวจโรค ใบด่างมันสำปะหลัง 2564	กรมส่งเสริมการเกษตร (กษจ./กษอ.)	ก.พ. 64 – พ.ค.64
<div style="border: 1px solid black; padding: 5px; text-align: center;">กรมส่งเสริมการเกษตรตรวจสอบ ข้อมูลการระบาด เสนอผู้บริหาร</div>	กรมส่งเสริมการเกษตรตรวจสอบข้อมูล การระบาดของโรคใบด่างมันสำปะหลัง เพื่อนำเสนอผู้บริหาร และเตรียมความ พร้อมโครงการเพิ่มประสิทธิภาพการ ควบคุมโรคใบด่างมันสำปะหลังกรณี ฉุกเฉิน.มีมติเห็นชอบอนุมัติให้ดำเนิน โครงการและงบประมาณ	กรมส่งเสริมการเกษตร (กอป.)	ก.พ. 64 – พ.ค.64

กลุ่มพยากรณ์และเตือนการระบาดศัตรูพืช
 กองส่งเสริมการอารักขาพืชและจัดการดินปุ๋ย
 กรมส่งเสริมการเกษตร

วิธีการบันทึกข้อมูลระบบรายงานการสำรวจโรคใบด่างมันสำปะหลัง ๒๕๖๔

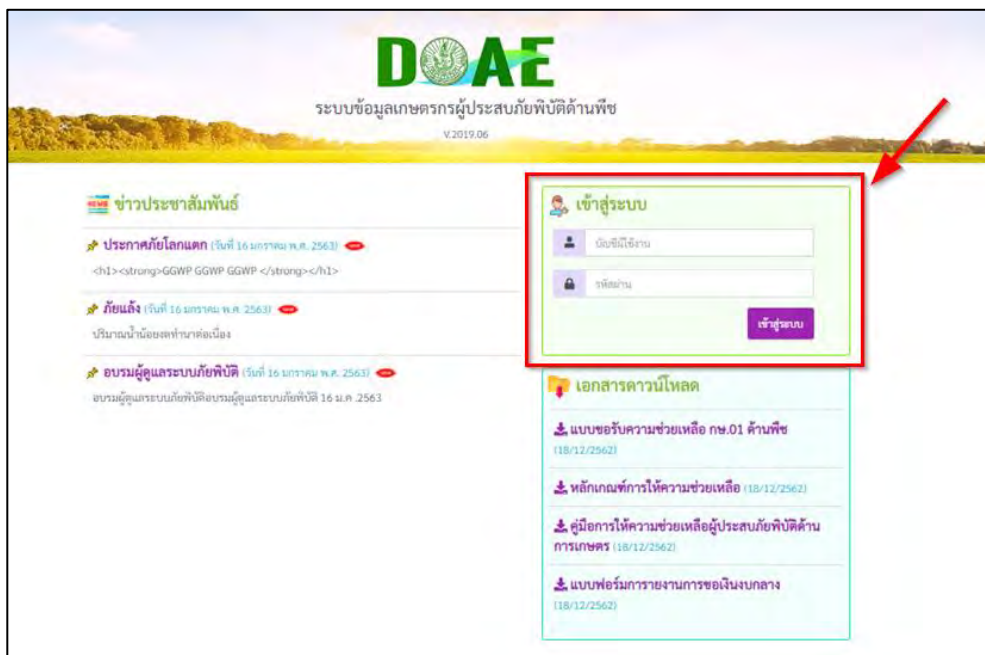
สำหรับเจ้าหน้าที่ระดับจังหวัด

ระบบข้อมูลเกษตรกรผู้ประสบภัยพิบัติด้านพืชสำหรับเจ้าหน้าที่ระดับจังหวัด เจ้าหน้าที่ระดับจังหวัดสามารถทำทุกขั้นตอนที่ผ่านมาของเจ้าหน้าที่ระดับอำเภอได้ แต่หน้าที่หลักของเจ้าหน้าที่ระดับจังหวัดคือ

- ประกาศสถานการณ์ภัยพิบัติเบื้องต้น
- เปิดภัยพิบัติกรณีเร่งด่วน
- ประกาศพื้นที่ประสบภัย
- บันทึกสถิติ กชภจ.
- จัดการบัญชีผู้ใช้งานของเจ้าหน้าที่ระดับอำเภอที่สังกัดในจังหวัดของตน

๑. ขั้นตอนการเข้าใช้งานระบบ ดังนี้

- เปิดโปรแกรมเว็บเบราว์เซอร์ และระบุ URL เป็น disaster.doae.go.th
- หลังจากทีระบบแสดงหน้าจอ ให้ผู้ใช้งานระบุข้อมูล ดังนี้
 - ๑) ระบุชื่อบัญชี
 - ๒) ระบุรหัสผ่าน
 - ๓) เลือกที่ปุ่ม “เข้าสู่ระบบ” ดังรูปด้านล่าง



รูปแสดงขั้นตอนการเข้าสู่ระบบ

*** ซึ่งหากเป็นเจ้าหน้าที่ระดับอื่นๆ ให้ระบุชื่อบัญชีและรหัสผ่านในสิทธิ์ของเจ้าหน้าที่นั้นๆ

หลังจากเข้าสู่ระบบสำเร็จ ระบบจะแสดงหน้าจอ ดังรูปด้านล่าง



รูปแสดงหน้าจอหลังเข้าสู่ระบบสำเร็จ

จากรูปแสดงหน้าจอหลังเข้าสู่ระบบสำเร็จ แสดงรายละเอียดดังนี้

หมายเลข ๑ ส่วนของการแสดงข้อมูลผู้ใช้งานที่ได้ทำการเข้าสู่ระบบ

หมายเลข ๒ ส่วนของการเลือกบันทึกข้อมูลภัยธรรมชาติ เป็นเมนูสำหรับบันทึกข้อมูลเกษตรกรที่ประสบภัยพิบัติด้านพืชตามที่ได้มีการประกาศภัยจากกรมป้องกันและบรรเทาสาธารณภัย (ปภ.)

หมายเลข ๓ ส่วนของหัวข้อหน้าแรก เป็นส่วนของเมนูสำหรับการรายงานข้อมูลสถานการณ์ภัยพิบัติเบื้องต้น ประกอบด้วยเมนูย่อยดังนี้

- เมนูค้นหาประวัติการช่วยเหลือเกษตรกร เป็นเมนูสำหรับใช้ค้นหาข้อมูลเกษตรกรที่ได้รับผลกระทบจากภัยพิบัติด้านพืช
- เมนูรายงานสถานการณ์ภัยพิบัติเบื้องต้น เป็นเมนูสำหรับรายงานข้อมูลในพื้นที่ที่ตนเองรับผิดชอบกรณีที่ได้รับผลกระทบจากภัยธรรมชาติแต่ยังไม่มีประกาศอย่างเป็นทางการ(เพื่อสำรวจความเสียหายเบื้องต้น) และเพื่อรวบรวมข้อมูลประกอบการพิจารณา
- เมนูรายงานอื่นๆ เป็นเมนูสำหรับเรียกดูรายงาน
- เมนูข้อมูลบัญชีผู้ใช้งาน เป็นเมนูสำหรับจัดการข้อมูลผู้ใช้งานในภายจังหวัดของตน

หมายเลข ๔ ส่วนของข่าวประชาสัมพันธ์ สำหรับดูข้อมูลข่าวประชาสัมพันธ์

หมายเลข ๕ ส่วนของเอกสารดาวน์โหลด สำหรับดูและสามารถดาวน์โหลดเอกสาร

หมายเลข ๖ ส่วนของคำถามที่พบบ่อย สำหรับดูคำถามและคำตอบที่มีการสอบถามเข้ามาบ่อยๆ

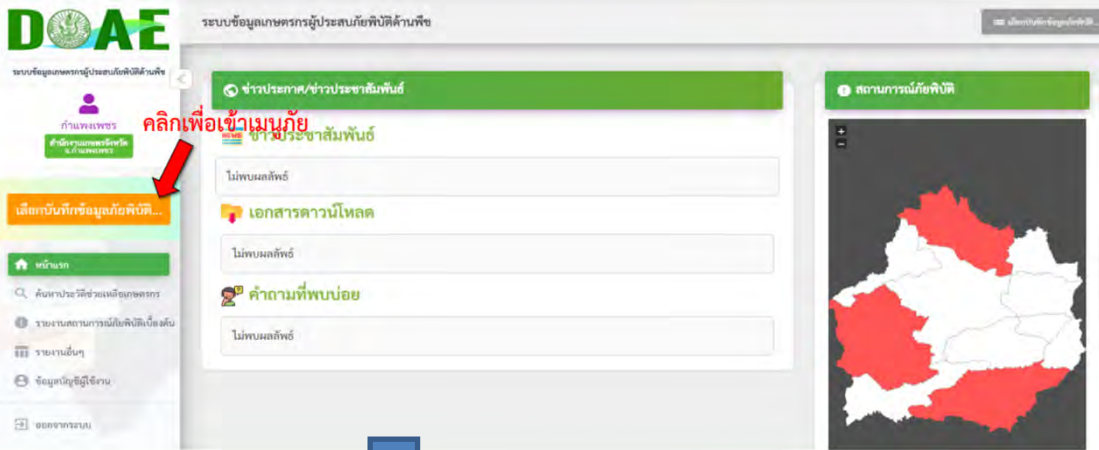
หมายเลข ๗ ส่วนสถานการณ์ภัยพิบัติด้านพืช สำหรับดูข้อมูลในรูปแบบแผนที่

๒. การเปิดภัยเร่งด่วน กรณีผู้ว่าราชการจังหวัดยังไม่ประกาศภัย

การเปิดภัยกรณีเร่งด่วน เพื่อให้เจ้าหน้าที่ระดับอำเภอทำการรายงานข้อมูลเข้ามาในระบบโดยการประกาศกรณีนี้ไว้สำหรับกรณีที่กรมสำนักงานป้องกันและบรรเทาสาธารณภัย (ปภ.) ไม่ได้ประกาศภัย หรือกรณีที่เชื่อมโยงข้อมูลกับกรมสำนักงานป้องกันและบรรเทาสาธารณภัย (ปภ.) ไม่ได้ สามารถทำได้โดย เข้าที่เมนูเลือก

บันทึกข้อมูลภัย หลังจากนั้นทำการประกาศภัยกรณีเร่งด่วน โดย เลือกที่ปุ่ม “เปิดภัยกรณีเร่งด่วน” ดังรูปด้านล่าง

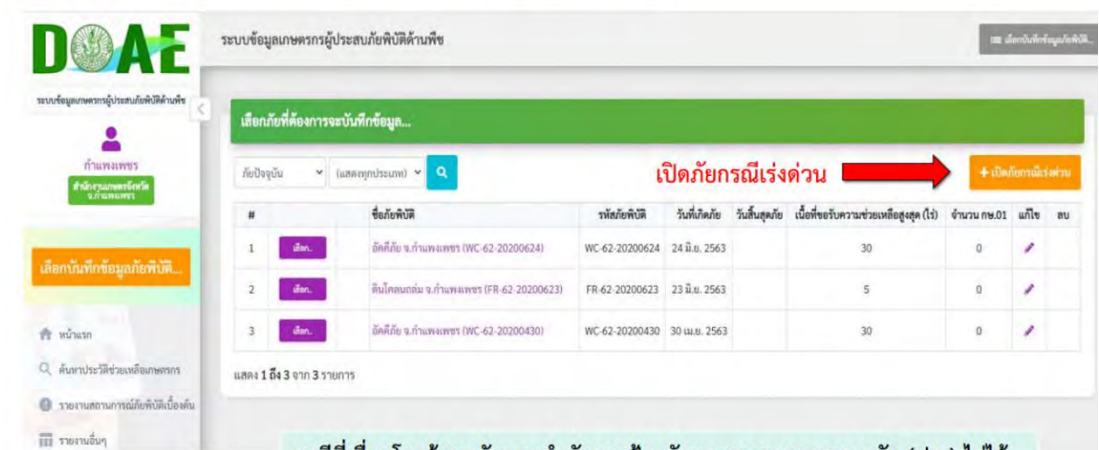
ผู้ใช้งานระดับจังหวัด * กรณีผู้ว่ายังไม่ได้ประกาศภัย (เร่งด่วน)



คลิกเพื่อเข้าเมนูภัย

© กลุ่มทะเบียนเกษตรกร ศูนย์เทคโนโลยีสารสนเทศและการสื่อสาร กรมส่งเสริมการเกษตร

ผู้ใช้งานระดับจังหวัด * กรณีผู้ว่ายังไม่ได้ประกาศภัย (เร่งด่วน)



เปิดภัยกรณีเร่งด่วน

#	ชื่อภัย	รหัสภัย	วันที่เกิดภัย	วันสิ้นสุดภัย	เนื้อที่ขอรับความช่วยเหลือสูงสุด (ไร่)	จำนวน กษ.01	แก้ไข	ลบ
1	ภัยแล้ง จ.กำแพงเพชร (WC-62-20200624)	WC-62-20200624	24 มี.ย. 2563		30	0		
2	ภัยแล้ง จ.กำแพงเพชร (FR-62-20200623)	FR-62-20200623	23 มี.ย. 2563		5	0		
3	ภัยแล้ง จ.กำแพงเพชร (WC-62-20200430)	WC-62-20200430	30 เม.ย. 2563		30	0		

กรณีที่เชื่อมโยงข้อมูลกับกรมสำนักงานป้องกันและบรรเทาสาธารณภัย (ปภ.) ไม่ได้

© กลุ่มทะเบียนเกษตรกร ศูนย์เทคโนโลยีสารสนเทศและการสื่อสาร กรมส่งเสริมการเกษตร

รูปเลือกเพื่อเข้าเมนูภัยและเพื่อเปิดภัยกรณีเร่งด่วน

หลังจากนั้นให้กรอกข้อมูลให้ครบถ้วน เมื่อกรอกข้อมูลครบถ้วนแล้ว ให้กดปุ่ม “บันทึกข้อมูล” ดังรูปด้านล่าง ซึ่งกรณีการระบาดของโรคใบด่างมันสำปะหลัง ให้ดำเนินการเพิ่มภัย

ชื่อ “โรคใบด่างมันสำปะหลัง ๒๕๖๔”

ประเภทภัย ภัยใบด่าง

วันที่เริ่มต้น ให้เริ่มตั้งแต่เกิดภัยใบด่างในจังหวัด โดยให้ครอบคลุมช่วงเวลาประสพภัยของเกษตรกรที่ได้รับผลกระทบจากโรคใบด่างมันสำปะหลังที่ยังไม่ได้รับความช่วยเหลือในโครงการป้องกันและกำจัดโรคใบด่างมันสำปะหลัง งบกลาง รายการเงินสำรองจ่ายเพื่อกรณีฉุกเฉินหรือจำเป็น ประจำปีงบประมาณ พ.ศ. ๒๕๖๓

วันที่สิ้นสุด ให้สิ้นสุด ๓๐ ก.ย. ๖๔

ผู้ใช้งานระดับจังหวัด * กรณีผู้ว่ายังไม่ได้ประกาศภัย

@ กลุ่มทะเบียนเกษตรกร ศูนย์เทคโนโลยีสารสนเทศและการสื่อสาร กรมส่งเสริมการเกษตร

ผู้ใช้งานระดับจังหวัด * กรณีผู้ว่ายังไม่ได้ประกาศภัย

@ กลุ่มทะเบียนเกษตรกร ศูนย์เทคโนโลยีสารสนเทศและการสื่อสาร กรมส่งเสริมการเกษตร

ผู้ใช้งานระดับจังหวัด * กรณีผู้ว่ายังไม่ได้ประกาศภัย

@ กลุ่มทะเบียนเกษตรกร ศูนย์เทคโนโลยีสารสนเทศและการสื่อสาร กรมส่งเสริมการเกษตร

ผู้ใช้งานระดับจังหวัด * กรณีผู้ว่ายังไม่ได้ประกาศภัย

พื้นที่ประสบภัย

#	พื้นที่ประสบภัย	หมู่ที่	1	2	3	4	5	6	7	8	9	10	11	12	13	14	15	16	17	18	19	20	21	22	23	24	25	26	27	28	29	30
<input type="checkbox"/>	จ.กำแพงเพชร																															
<input type="checkbox"/>	อ.เมืองกำแพงเพชร	ทุกหมู่																														
<input type="checkbox"/>	อ.โพนสวรรค์	ทุกหมู่																														
<input type="checkbox"/>	อ.คลองลาน	ทุกหมู่																														
<input type="checkbox"/>	อ.ชาลวาลักษณ์บุรี	ทุกหมู่																														
<input type="checkbox"/>	ต.ยางสูง																															
<input type="checkbox"/>	ต.ป่าสัก																															
<input type="checkbox"/>	ต.แสนสุข																															
<input type="checkbox"/>	ต.สกลนคร																															
<input type="checkbox"/>	ต.บ่อแก้ว																															
<input type="checkbox"/>	ต.ดอนแดง																															
<input type="checkbox"/>	ต.วังทรายพูน																															
<input type="checkbox"/>	ต.โด่งไผ่																															
<input type="checkbox"/>	ต.ป่ามะม่วง																															
<input type="checkbox"/>	ต.วังทรายแท																															
<input type="checkbox"/>	ต.เกาะศาล																															
<input type="checkbox"/>	อ.คลองขลุง	ทุกหมู่																														
<input type="checkbox"/>	อ.พราหมณ์	ทุกหมู่																														
<input type="checkbox"/>	อ.ลานกระบือ	ทุกหมู่																														
<input type="checkbox"/>	อ.ทรายทองวัฒนา	ทุกหมู่																														
<input type="checkbox"/>	อ.ปางศิลาทอง	ทุกหมู่																														
<input type="checkbox"/>	อ.บึงสามัคคี	ทุกหมู่																														
<input type="checkbox"/>	อ.โกสัมพีนคร	ทุกหมู่																														

← ย้อนกลับ

บันทึกข้อมูล

บันทึกข้อมูล

© กลุ่มทะเบียนเกษตรกร ศูนย์เทคโนโลยีสารสนเทศและการสื่อสาร กรมส่งเสริมการเกษตร

ผู้ใช้งานระดับจังหวัด * กรณีผู้ว่ายังไม่ได้ประกาศภัย

ผู้ใช้งานระดับจังหวัด * กรณีผู้ว่ายังไม่ได้ประกาศภัย

ข้อมูลการเปิดบัญชี | ประกาศพื้นที่ประสบภัย | **กำหนดอัตราช่วยเหลือ**

อัตราช่วยเหลือปกติ

หมายเหตุ

- กรณีที่ไม่ต้องการกำหนดอัตราการให้ความช่วยเหลือ ให้ระบุเลข 0 ใน ชนิดพืชนั้นๆ
- สามารถระบุอัตราช่วยเหลือเป็นระดับชนิดและพันธุ์ โดยการคลิกที่ชื่อคุณ
- เครื่องหมาย หมายถึง มีการกำหนดค่าอัตราช่วยเหลือในระดับชนิดหรือพันธุ์

#	กลุ่ม	อัตราความช่วยเหลือ บข./ไร่
1	ข้าว	1,113
2	พืชไร่	1,148
3	พืชผัก	1,690
4	ไม้ผล	1,690
5	ไม้ยืนต้น	1,690
6	ไม้ดอก	1,690
7	ไม้ประดับ	1,690
8	สมุนไพรและเครื่องเทศ (อายุสั้น)	1,690
9	สมุนไพรและเครื่องเทศ (อายุยาว)	1,690

การกำหนดอัตรา
การช่วยเหลือ
แต่ละพืช เป็นไปตาม
ระเบียบกระทรวงการคลัง

แสดง 1 ถึง 9 จาก 9 รายการ

← ย้อนกลับ

บันทึกข้อมูล

© กลุ่มทะเบียนเกษตรกร ศูนย์เทคโนโลยีสารสนเทศและการสื่อสาร กรมส่งเสริมการเกษตร

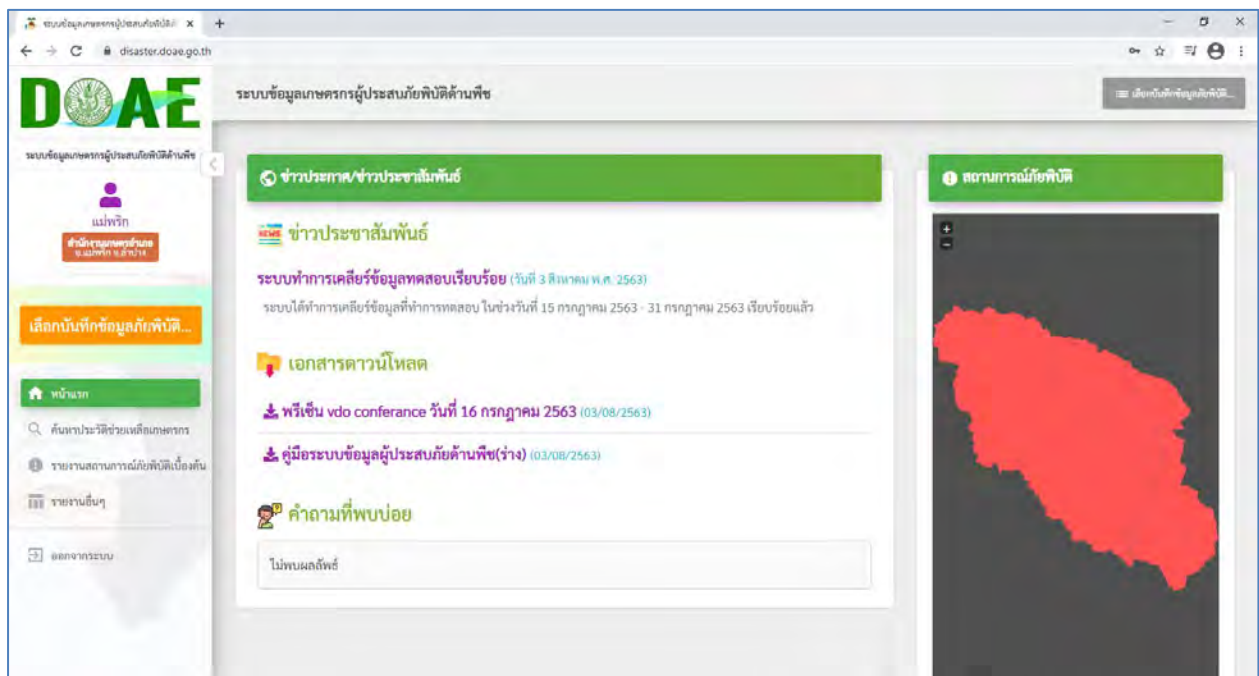
การกำหนดอัตราการให้ความช่วยเหลือสำหรับการระบาดของโรคใบด่างมันสำปะหลังไม่ต้องกำหนดการให้ความช่วยเหลือโดยใส่เลข 0 เนื่องจากโรคใบด่างมีแผนการให้ความช่วยเหลือตามโครงการเพิ่มประสิทธิภาพการควบคุมโรคใบด่างมันสำปะหลังแบบครอบคลุมพื้นที่

สำหรับเจ้าหน้าที่ระดับอำเภอ

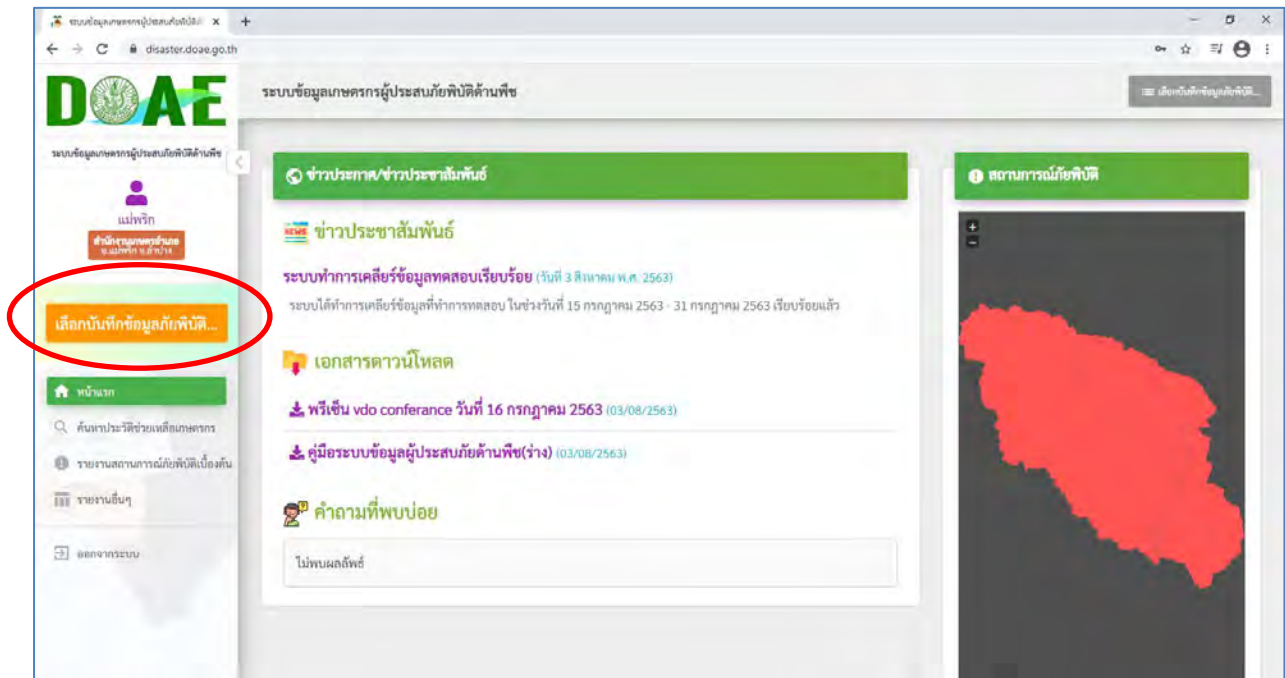
- Login เข้าสู่ระบบข้อมูลเกษตรกรผู้ประสบภัยพิบัติด้านพืช
ที่ URL : <https://disaster.doe.go.th/site/login> โดยใช้ Username และ Password ของ
หน่วยงาน



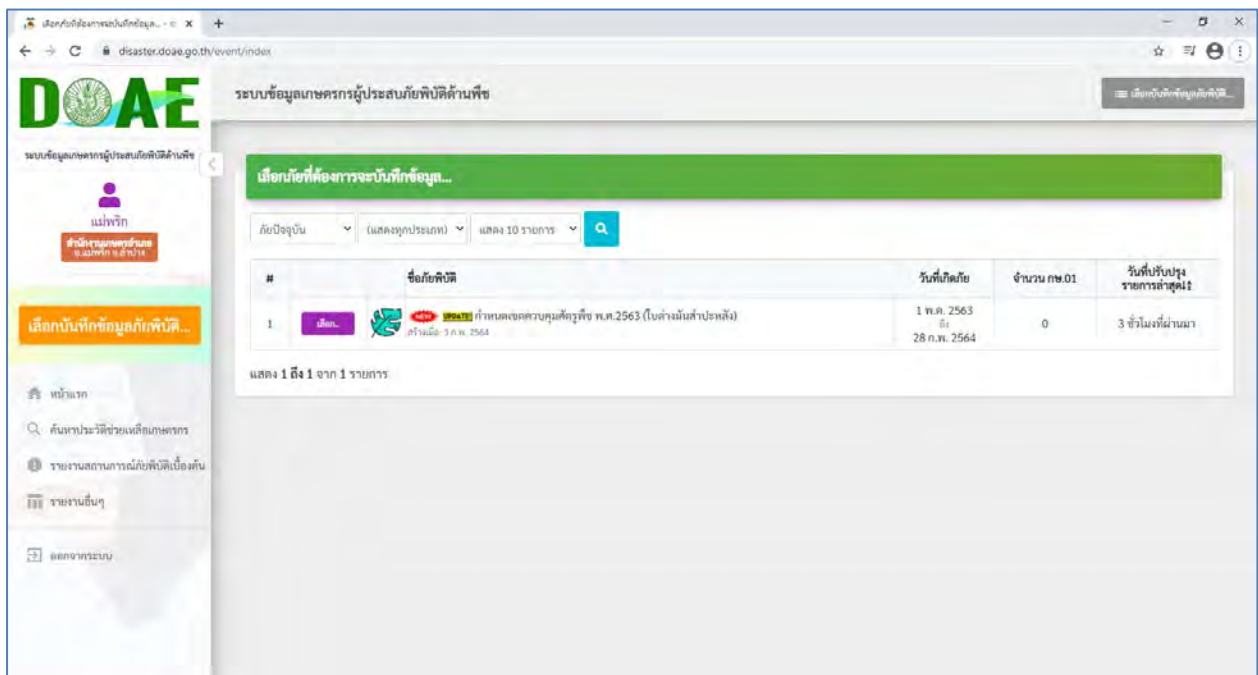
- เมื่อเข้าสู่ระบบ จะปรากฏข้อมูล ดังภาพ



๓. จากนั้น กดปุ่ม **เลือกบันทึกข้อมูลภัยพิบัติ** ดังภาพ



๔. จะปรากฏข้อมูล ดังภาพ



๕. จากนั้น กดปุ่ม **เลือก** ที่ชื่อภัยพิบัติ ภัยโรคใบด่างมันสำปะหลัง ๒๕๖๔ หรือ ชื่อที่จังหวัดกำหนด ภัยโรคใบด่างมันสำปะหลัง

ระบบข้อมูลเหตุการณ์ผู้ประสบภัยพิบัติด้านพืช

เลือกภัยที่ก่ออาการจะบันทึกข้อมูล...

ภัยปัจจุบัน (แสดงรูปประเภท) แสดง 10 รายการ

#	ชื่อภัยพิบัติ	วันที่เกิดภัย	จำนวนผู้ประสบภัย	วันที่ปรับปรุงรายการล่าสุด
1	เลือก ภัยโรคใบด่างมันสำปะหลัง (ใบด่างมันสำปะหลัง) กำหนดเขตควบคุมศัตรูพืช พ.ศ.2563 (ใบด่างมันสำปะหลัง) ภัยวันที่: 1 พ.ค. 2564	1 พ.ค. 2563 ถึง 28 ก.พ. 2564	0	3 ชั่วโมงที่ผ่านมา

แสดง 1 ถึง 1 จาก 1 รายการ

๖. จะปรากฏข้อมูล ดังภาพ

กำหนดเขตควบคุมศัตรูพืช พ.ศ.2563 (ใบด่างมันสำปะหลัง)

วันที่เริ่มเกิดภัยพิบัติ: 1 พ.ค. 2563

วันที่สิ้นสุดภัยพิบัติ: 28 ก.พ. 2564

เข้าสู่ระบบของกรม

รายงานความก้าวหน้าการช่วยเหลือเกษตรกรผู้ประสบภัย กำหนดเขตควบคุมศัตรูพืช พ.ศ.2563 (ใบด่างมันสำปะหลัง)

อ.แม่พริก จ.ลำปาง

ข้อมูล ณ วันที่ 03/02/2564 14:20:42

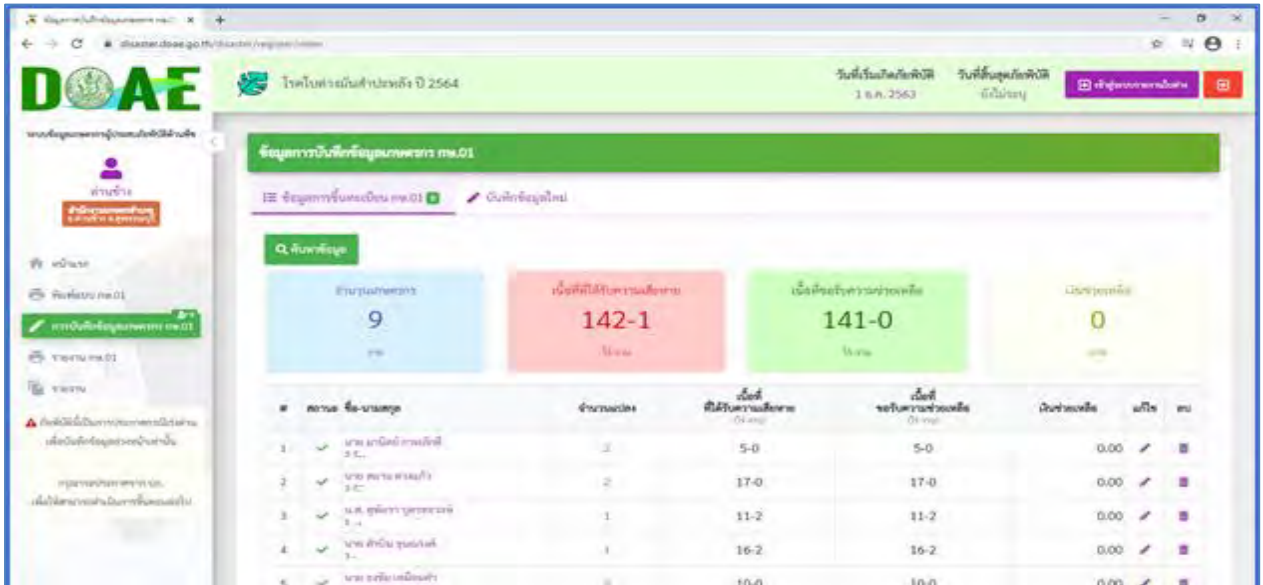
จำนวนเกษตรกร	เนื้อที่ได้รับความเสียหาย	เนื้อที่ขอรับความช่วยเหลือ	เงินช่วยเหลือ
0 ราย	0-0 ไร่-คน	0-0 ไร่-คน	- บาท

ความก้าวหน้าในการช่วยเหลือ

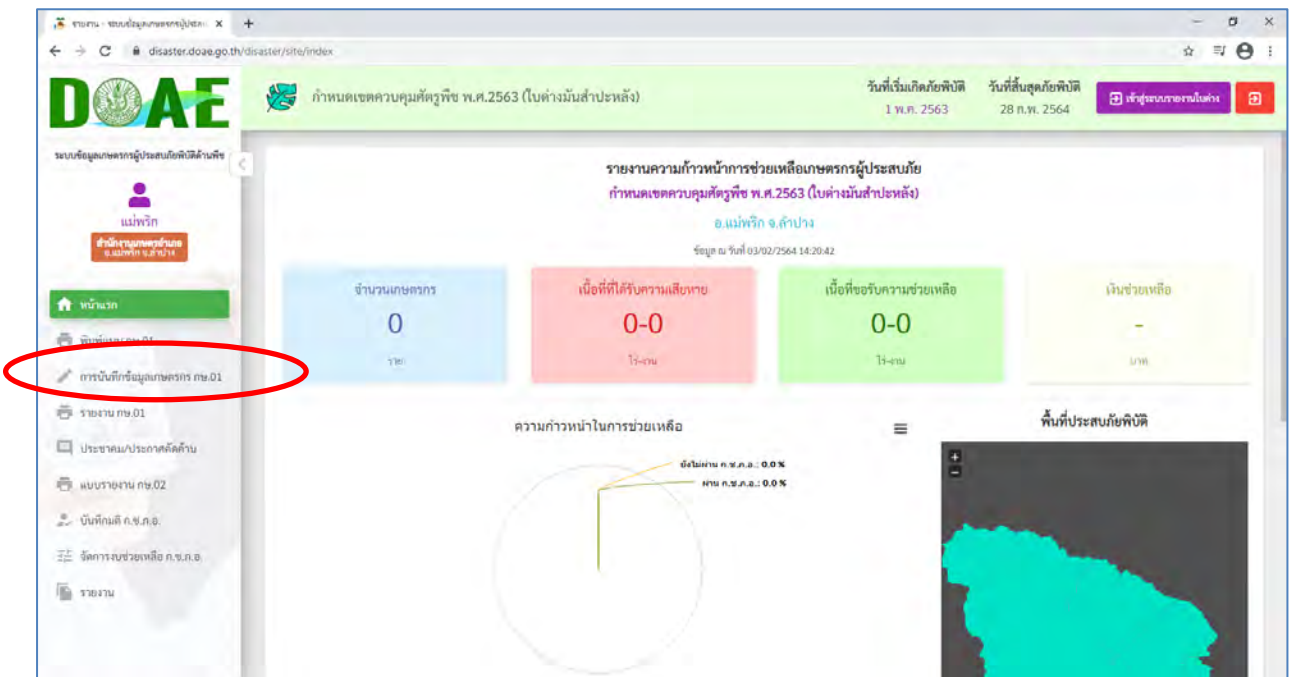
ยังไม่ผ่าน ก.ย.ค.อ.: 0.0%
ผ่าน ก.ย.ค.อ.: 0.0%

พื้นที่ประสบภัยพิบัติ

กรณี มีการบันทึกข้อมูลแล้วจะเจอข้อมูล ดังตัวอย่าง



๓. จากนั้นไปบันทึกข้อมูล ที่เมนู การบันทึกข้อมูลเกษตรกร กษ.๐๑



๘. จะปรากฏข้อมูล ดังภาพ

The screenshot shows the DOAE (Department of Disaster Preparedness and Relief Administration) website. The main header includes the DOAE logo, the text "กำหนดเขตควบคุมศัตรูพืช พ.ศ.2563 (ใบด่างมันสำปะหลัง)", and the dates "วันที่เริ่มภัยพิบัติ 1 พ.ศ. 2563" and "วันที่สิ้นสุดภัยพิบัติ 28 ก.พ. 2564". A sidebar on the left contains navigation options like "แม่เหล็ก", "หน้าแรก", "พิมพ์แบบ กข.01", "การบันทึกข้อมูลเกษตรกร กข.01", "รายงาน กข.01", "ประชาสัมพันธ์ด้าน", "แบบรายงาน กข.02", "บันทึกผล ก.ข.ก.อ.", "จัดการช่วยเหลือ ก.ข.ก.อ.", and "รายงาน". The main content area is titled "ข้อมูลการบันทึกข้อมูลเกษตรกร กข.01" and features a search bar "ค้นหาข้อมูล" and a list of statistics:

จำนวนเกษตรกร	พื้นที่ที่ได้รับผลกระทบ	พื้นที่ขอรับความช่วยเหลือ	เงินช่วยเหลือ
0 ราย	0-0 ไร่-งาน	0-0 ไร่-งาน	- บาท

Below the statistics is a section labeled "ไม่พบผลลัพธ์".

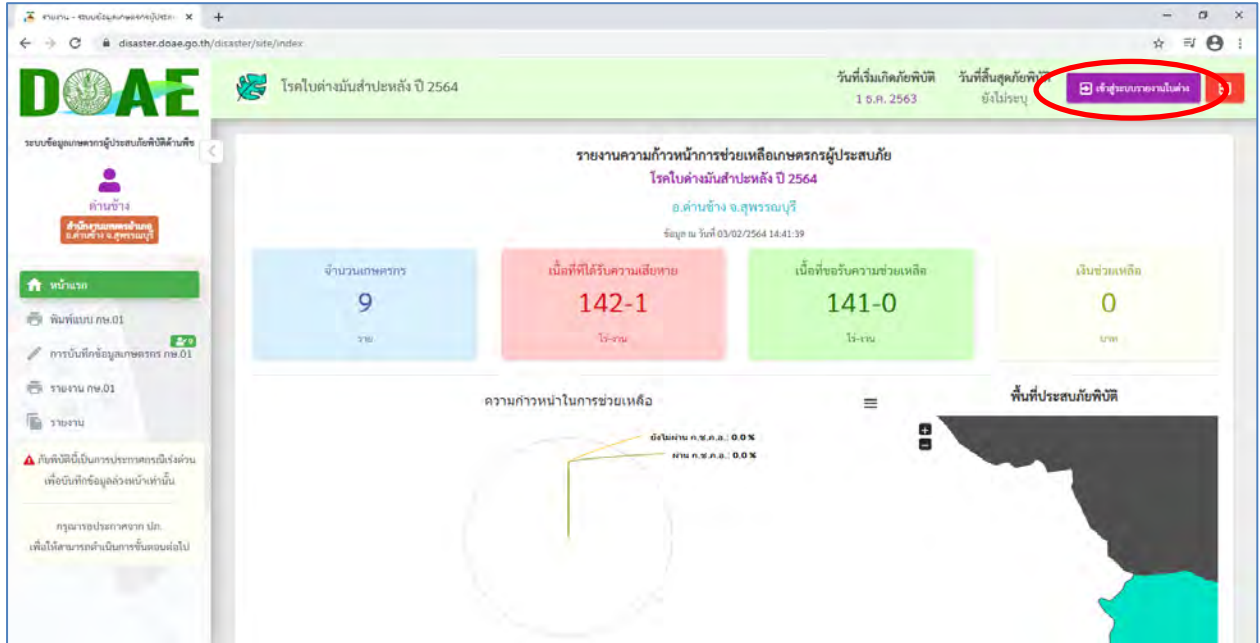
๙. ให้กดปุ่ม บันทึกข้อมูลใหม่

This screenshot is identical to the one above, but with a red circle highlighting the "บันทึกข้อมูลใหม่" (Save New Data) button located in the top right corner of the main content area, next to the "ข้อมูลการขึ้นทะเบียน กข.01" link.

วิธีการนำข้อมูลเกษตรกร กษ.๐๑ ไปใช้ใน ระบบรายงานใบต่าง ๒๕๖๔

เป็นการนำข้อมูลที่บันทึกไว้ในการระบบข้อมูลเกษตรกรผู้ประสบภัยพิบัติด้านพืช นำมาใช้งาน

- เมื่อมีการบันทึกข้อมูลเกษตรกร กษ.๐๑ แล้ว ต้องการนำข้อมูลไปใช้ระบบรายงานใบต่าง ๒๕๖๔ ให้ กดปุ่ม เข้าสู่ระบบรายงานใบต่าง



- จะปรากฏ ข้อมูล กษ ๐๑ ที่บันทึกทั้งหมด

The screenshot shows a table of farmers who have been registered in the system. The table has columns for ID, name, phone number, address, and other details. The data is as follows:

#	เลข ๑๒๓๔	ชื่อ-นามสกุล	แปลงที่	เขตที่จัดเขต	หมู่ที่	ตำบล	พื้นที่เสียหาย
ปุ่มที่กดข้อมูล		นายสมาน ดวงแก้ว	17	ไม่มีเอกสารสิทธิ์	4	วังคัน	10ไร่ 0งาน ๖๖
ปุ่มที่กดข้อมูล		นายมานิตย์ กาฬศักดิ์	15	หนังสือรับรองโฉนดสหกรณ์	6	วังคัน	2ไร่ 0งาน ๖๖
ปุ่มที่กดข้อมูล		นายมานิตย์ กาฬศักดิ์	16	ไม่มีเอกสารสิทธิ์	6	วังคัน	3ไร่ 0งาน ๖๖
ปุ่มที่กดข้อมูล		นายสมาน ดวงแก้ว	18	หนังสือรับรองโฉนดสหกรณ์	9	วังคัน	7ไร่ 0งาน ๖๖
ปุ่มที่กดข้อมูล		นายเอกรินทร์ ดวงแก้ว	4	หนังสือรับรองโฉนดสหกรณ์	10	วังคัน	9ไร่ 2งาน ๖๖
ปุ่มที่กดข้อมูล		นายธงชัย เหลืองนาค	1	หนังสือรับรองโฉนดสหกรณ์	1	หนองระคำไธสง	6ไร่ 0งาน ๖๖
ปุ่มที่กดข้อมูล		นายธงชัย เหลืองนาค	2	หนังสือรับรองโฉนดสหกรณ์ สหค	1	หนองระคำไธสง	4ไร่ 0งาน ๖๖
ปุ่มที่กดข้อมูล		นางสาวดี จ้อยธรรมกุล	13	หนังสือรับรองโฉนดสหกรณ์ สหค	3	หนองระคำไธสง	18ไร่ 0งาน ๖๖
ปุ่มที่กดข้อมูล		น.ส.สร้อยศรี ดวงแก้ว	18	หนังสือรับรองโฉนดสหกรณ์ สหค	3	หนองระคำไธสง	7ไร่ 0งาน ๖๖
ปุ่มที่กดข้อมูล		น.ส.สร้อยศรี ดวงแก้ว	19	หนังสือรับรองโฉนดสหกรณ์	3	หนองระคำไธสง	13ไร่ 2งาน ๖๖
ปุ่มที่กดข้อมูล		นายเอกรินทร์ ดวงแก้ว	1	หนังสือรับรองโฉนดสหกรณ์	3	หนองระคำไธสง	3ไร่ 0งาน ๖๖

๓. เลือกแปลงที่จะใช้ในระบบรายงานใบต่าง ๒๕๖๔ โดยกด **บันทึกข้อมูล** หน้าแปลง

#	เลข ไร่	ชื่อ-นามสกุล	แปลงที่	เลขที่โฉนด	หมู่ที่	ตำบล	พื้นที่เสียหาย
<input type="button" value="บันทึกข้อมูล"/>		นายสมาน ดวงแก้ว	17	โฉนดเลขสารสิทธิ์	4	วังคัน	10ไร่ 0งาน 0วา
<input type="button" value="บันทึกข้อมูล"/>		นายธานีดี กาฬศักดิ์	15	หนังสือรับรองโฉนดสหกรณ์	6	วังคัน	2ไร่ 0งาน 0ว
<input type="button" value="บันทึกข้อมูล"/>		นายธานีดี กาฬศักดิ์	16	โฉนดเลขสารสิทธิ์	6	วังคัน	3ไร่ 0งาน 0ว
<input type="button" value="บันทึกข้อมูล"/>		นายสมาน ดวงแก้ว	18	หนังสือรับรองโฉนดสหกรณ์	9	วังคัน	7ไร่ 0งาน 0ว
<input type="button" value="บันทึกข้อมูล"/>		นายเอกราชร์ ดวงแก้ว	4	หนังสือรับรองโฉนดสหกรณ์	10	วังคัน	9ไร่ 0งาน 0ว
<input type="button" value="บันทึกข้อมูล"/>		นายธงชัย เหมือนสำ	1	หนังสือรับรองโฉนดสหกรณ์	1	หนองมะคำไร่	6ไร่ 0งาน 0ว
<input type="button" value="บันทึกข้อมูล"/>		นายธงชัย เหมือนสำ	2	หนังสือรับรองโฉนดสหกรณ์ สห	1	หนองมะคำไร่	4ไร่ 0งาน 0ว
<input type="button" value="บันทึกข้อมูล"/>		นางภาวดี จริยธรรมกุล	13	หนังสือรับรองโฉนดสหกรณ์ สห	3	หนองมะคำไร่	18ไร่ 0งาน 0ว
<input type="button" value="บันทึกข้อมูล"/>		น.ส.สร้อยดี ดวงแก้ว	18	หนังสือรับรองโฉนดสหกรณ์ สห นส	3	หนองมะคำไร่	7ไร่ 0งาน 0ว
<input type="button" value="บันทึกข้อมูล"/>		น.ส.สร้อยดี ดวงแก้ว	19	หนังสือรับรองโฉนดสหกรณ์	3	หนองมะคำไร่	13ไร่ 0งาน 0ว
<input type="button" value="บันทึกข้อมูล"/>		นายเอกราชร์ ดวงแก้ว	1	หนังสือรับรองโฉนดสหกรณ์	3	หนองมะคำไร่	3ไร่ 0งาน 0ว

๓. จะปรากฏ แปลงเกษตรกรตามที่เลือกไว้

ชื่อ นางภาวดี จริยธรรมกุล
พื้นที่เสียหาย 18 ไร่ 0 งาน 0 ว

เลือกเงื่อนไขโครงการ

๔. ให้บันทึกข้อมูล โดยการเลือก เงื่อนไขโครงการและเลือกรายการ แล้วกด ตกลง

ระบบรายงานใบล่าง 2564 (ระบบทดสอบก่อนใช้งานจริง) | สำนักงานเกษตรอำเภอตาคลี

ชื่อ นางภาวที จรรย์สุธรรมกุล
พื้นที่เสียหาย 18 ไร่ 0 งาน 0 ไร่

โครงการหลายก้อนเน้นโครงการ

1.1 รายการหลายก้อนเน้นโครงการรายได้

ตกลง

๕. จากนั้นบันทึกข้อมูล เมื่อเสร็จแล้วกดปุ่ม บันทึกข้อมูล

งาน 0

ไร่ 0

ความประสงค์ขอรับเงินช่วยเหลือ

ประเภท

โคบาล 5000 ต้น 4000

เกษตรศาสตร์ 50 จำนวน 0 ไร่

ระยอง 72 จำนวน 0 ไร่

พวยง 60 จำนวน 0 ไร่

เลือกพันธุ์

พันธุ์จิวทอง 80

จำนวน 967 ไร่

บันทึกข้อมูล