

ที่ สป ๐๐๐๙.๔/๐ ๑๑๒๕



ศาลากลางจังหวัดลำปาง
ถนนวชิราวุธดำเนิน สป ๕๒๐๐๐

๒๒ กุมภาพันธ์ ๒๕๖๕

เรื่อง ขออนุมัติเปิดระบบขึ้นทะเบียนและปรับปรุงทะเบียนเกษตรกรผู้ปลูกข้าวนาปี ปีการผลิต ๒๕๖๔/๖๕ ครั้งที่ ๒
เรียน

สิ่งที่ส่งมาด้วย การตรวจสอบพื้นที่ปลูกข้าว จำนวน ๑ ชุด

ด้วยได้รับแจ้งจากกรมส่งเสริมการเกษตรว่า ขออนุมัติเปิดระบบขึ้นทะเบียนและปรับปรุงทะเบียนเกษตรกรผู้ปลูกข้าวนาปี ปีการผลิต ๒๕๖๔/๖๕ เพิ่มเติม ภายใต้เงื่อนไขความรับผิดชอบของจังหวัดที่ขอเปิดระบบ เนื่องจากยังมีเกษตรกรที่บันทึกข้อมูลไม่ครบทุกขั้นตอน จึงต้องมีการแก้ไขข้อมูลให้ถูกต้องเพื่อไม่ให้เกิดความผิดพลาดในการรับสิทธิ์เข้าร่วมโครงการของภาครัฐ ซึ่งจังหวัดลำปางได้รับอนุมัติเปิดระบบขึ้นทะเบียนและปรับปรุงทะเบียนเกษตรกรผู้ปลูกข้าวนาปี ปี ๒๕๖๔/๖๕ เพิ่มเติม จำนวน ๒ รหัส ได้แก่ อำเภอเมืองลำปาง รหัส ec52010024 และอำเภองาว รหัส ec52050001 ภายใต้เงื่อนไขความรับผิดชอบของจังหวัดที่ขอเปิดระบบ โดยมีวิธีการตรวจสอบความถูกต้องของข้อมูลการปลูกข้าวฯ กรณีรายชื่อตกหล่นไม่ได้จัดชุดติดประกาศ บันทึกข้อมูลไม่ถูกต้อง จากการแปลภาพถ่ายดาวเทียม GISTDA รายละเอียดตามสิ่งที่ส่งมาด้วย

จังหวัดลำปางพิจารณาแล้ว จึงขอให้ท่านแจ้งเกษตรกรอำเภอควบคุมกำกับเจ้าหน้าที่ให้มีการบันทึกข้อมูลเฉพาะที่ขออนุมัติเท่านั้น และกำชับการขึ้นทะเบียนและปรับปรุงทะเบียนเกษตรกรให้รอบคอบรัดกุม ตามคู่มือการขึ้นทะเบียนและปรับปรุงทะเบียนเกษตรกร ปี ๒๕๖๔ ระบบจะทำการบันทึกวันเวลาปัจจุบันและประวัติการแก้ไขข้อมูลเป็นรายผู้ใช้งาน (ec) ซึ่งจะปรากฏเป็นการบันทึกข้อมูลย้อนหลังตามความจำเป็นที่ได้ร้องขอมาภายในวันที่ ๓๑ มีนาคม ๒๕๖๕ เท่านั้น อย่าให้เกิดความเสียหายกับทางราชการ หากเกินกำหนดเวลาดังกล่าว กรมส่งเสริมการเกษตรจะไม่อนุญาตให้แก้ไขข้อมูลอีก

จึงเรียนมาเพื่อโปรดทราบ

ขอแสดงความนับถือ

(นายธีระพงศ์ ฤทธิโชติ)
เกษตรจังหวัด ปฏิบัติราชการแทน
ผู้ว่าราชการจังหวัดลำปาง

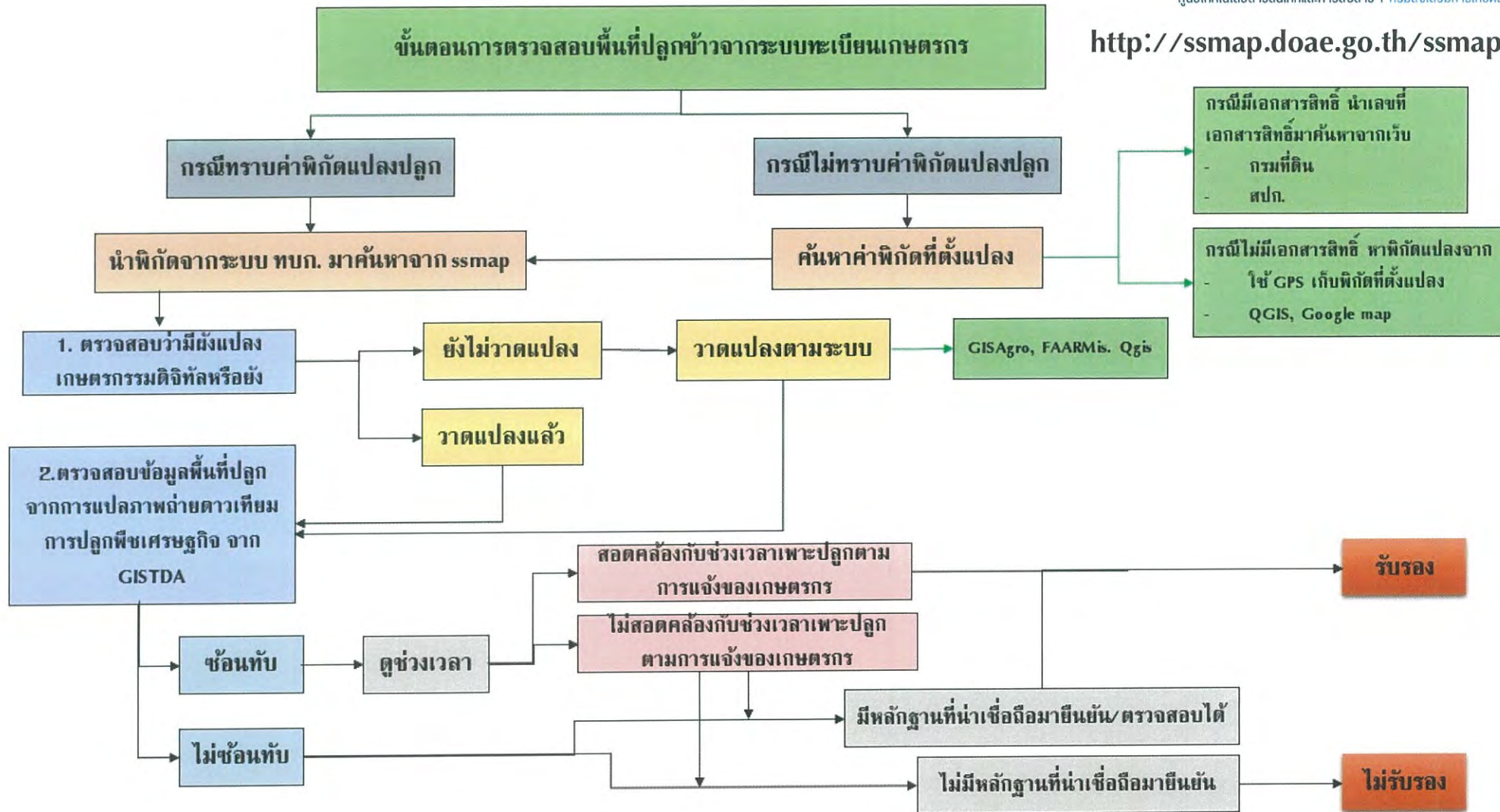
สำนักงานเกษตรจังหวัด
กลุ่มยุทธศาสตร์และสารสนเทศ
โทร. ๐ ๕๔๘๒ ๙๗๒๒
โทรสาร ๐ ๕๔๘๒ ๙๗๙๕
E-mail: lampang@doae.go.th

บัญชีรายชื่อแนบท้ายหนังสือที่ สป ๐๐๐๙.๔๗๕๕๒๕ ลงวันที่ ๒๒ กุมภาพันธ์ ๒๕๖๕
๑. นายอำเภอเมืองลำปาง
๒. นายอำเภอองาว

การตรวจสอบพื้นที่ปลูกข้าว

มีนาคม 2562

<http://ssmap.doae.go.th/ssmap>





การปรับปรุงทะเบียนเกษตรกร

กรณิทราบค่าพิกัดแปลงปลูก



จำนวนผู้ใช้งาน 158 ราย

ผู้ใช้งาน : ศสท. (อ.เขตนองจอก จ.กรุงเทพมหานคร) | ผู้เปลี่ยนรหัสผ่าน | ความช่วยเหลือ | ออกจากระบบ

< ข้อมูลระบบ

หน้าแรก ทะเบียนเกษตรกร สมุดทะเบียนเกษตรกร เข้าร่วมโครงการฯ รายงาน ส่งค่าระบบ ค่าพิกัดแปลง

แบบสำรวจ (ต่อ)

1 2 3

เลขบัตรประจำตัวประชาชน

แปลงที่: 8 ที่ตั้ง: เลขที่: - หมู่ที่: 16 ชื่อหมู่บ้าน/อาคาร/ชุมชน: - ตรอก/ซอย: - ถนน: -
 จังหวัด: กรุงเทพมหานคร เขต: เขตหนองจอก | ไร่ชาง: กระเทียม
 เขตชลประทาน: ในเขต การถือครอง:เช่า ประเภทการเช่า: เช่าไม่มีสัญญา สถานะเจ้าของเอกสาร/ผู้รับรอง: ผู้รับรอง
 เจ้าของเอกสารสิทธิ์/นิติบุคคล: ความสัมพันธ์: -
 เจ้าของเอกสารสิทธิ์/นิติบุคคล/หน่วยงานราชการ/ผู้รับรอง: รุ ตำแหน่งผู้รับรอง: กรรมการศูนย์ฯ
 เลขประจำตัวประชาชนเจ้าของเอกสารสิทธิ์/ผู้รับรอง:
 ประเภทเอกสารสิทธิ์: มีเอกสารสิทธิ์ ชื่อเอกสารสิทธิ์: เช่าไม่มีสัญญา เอกสารรับรองชื่อแปลงของหน่วยงาน:
 เลขที่เอกสารสิทธิ์: พื้นที่ตามเอกสารสิทธิ์: 16 ไร่ 0 งาน 0 ตารางวา **พิกัดที่ตั้งแปลงปลูก: 47 แกนX: 703221 แกนY: 1529812**
 แหล่งน้ำเพื่อการเกษตร: มีแหล่งน้ำ แหล่งน้ำของตนเอง: แหล่งน้ำของตนเอง: - แหล่งน้ำสาธารณะ: แหล่งน้ำสาธารณะ

เพิ่มข้อมูลการประกอบกิจกรรมการเกษตร

ข้อ 4 การประกอบกิจกรรมการเกษตร (พืช-สัตว์)

ลำดับ	ปี การ ผลิต	ชื่อกิจกรรมการเกษตร			วันเดือนปี		เนื้อที่ (ไร่ งาน ตารางวา)												ไร่ การ ปลูก	ผลผลิตที่คาดว่าจะ (กก.)/ (ตัว)	สถานะ	การจัดการ			
							ปลูก/เลี้ยง			ภัยธรรมชาติ			คงเหลือ *			เก็บเกี่ยว/นำผล									
		กลุ่ม/หมวด	ชนิด	พันธุ์	ปลูก/เลี้ยง	เก็บเกี่ยว	ไร่	งาน	ตร.วา	ไร่	งาน	ตร.วา	ไร่	งาน	ตร.วา	ไร่	งาน	ตร.วา							
1	2562	ข้าว	ข้าวเจ้า	ปทุมธานี 1	21 ธ.ค. 2561	30 เม.ย. 2562	16	0	0	-	-	-	16	0	0	16	0	0	-	12,000.00	จัดชุดแล้ว(2171)	---			

ข้อมูลประกอบการวาดแปลง (ACTIVITY_CODE : 107340053 ; LABEL : นางสมเป็ 0 ปลูก ข้าวเจ้า พื้นที่ปลูก 16 ไร่ 0 งาน 0 ตารางวา) วันที่ บันทึก 24-02-2019 บันทึก ec10030001 แก้ไข

* คงเหลือ คือ พื้นที่แจ้งปลูก หัก ด้วยพื้นที่ประสบภัย และหากเป็นพื้นที่ประสบภัยจะไม่แสดงผลพื้นที่ที่คาดว่าจะเก็บเกี่ยว

*** กิจกรรมที่อยู่ระหว่างการจัดชุดติดประกาศ/ตรวจสอบ หรือบันทึกผลผ่านการติดประกาศ/ตรวจสอบแล้ว จะไม่สามารถแก้ไขหรือลบได้ หากพบข้อมูลผิดพลาดจะต้องทำการติดส่งใบแจ้งชุดเพื่อจัดชุดและบันทึกผลใหม่

*** กิจกรรมที่ไม่แสดงสถานะ คือกิจกรรมที่ยังไม่ได้จัดชุด

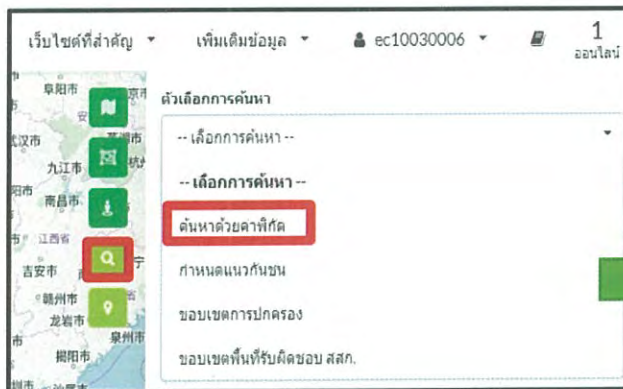
*** สถานะการวาดแปลง ซึ่งอยู่ในช่วงทดสอบ ในช่วงแรกจะ update ทุก 2-3 วัน

<http://ssmap.doae.go.th/ssmap>

กรณีทราบค่าพิกัดแปลงปลูก

ใช้ ssmap (<http://ssmap.doae.go.th/ssmap>) ตรวจสอบข้อมูล ดังนี้

1. ไปที่เมนูค้นหา ใช้ตัวเลือกค้นหาแบบ : ค้นหาด้วยค่าพิกัด



ค้นหา

พิกัด [ละติจูด,ลองจิจูด]
1533339,705612

2. ใส่พิกัด ตามตัวอย่าง (y,x) เช่น 1533339,705612

ระบุพิกัดที่สนใจ [ละติจูด,ลองจิจูด] หรือ [Y,X] เช่น 13.70,100.54 หรือ 1515078,666537 เป็นต้น

Projection

WGS84 [EPSG:4326]

UTM Zone 47 [EPSG:32647]

UTM Zone 48 [EPSG:32648]

1. เลือก projection ตามพิกัดที่ได้มา

ค้นหา ตั้งค่าใหม่ ยกเลิก 3. กดปุ่มค้นหา

<http://ssmap.doe.go.th/ssmap>

ขั้นตอน

1. ระบบจะแสดงจุดตำแหน่งพิกัดที่ค้นหา
 2. Zoom in ไปยังพิกัดที่ค้นหา
 3. เปิดขึ้นข้อมูลผังแปลงเกษตรกรรมดิจิทัล
 4. สีของผังแปลงควรแสดงเป็นสีเขียวเข้ม (ข้าว)
 5. คลิกขวา เพื่อดูรายละเอียดของแปลง
- ตรวจสอบชื่อว่าตรงกับข้อมูลใน ทบก. หรือไม่
6. เปิดขึ้นข้อมูลการแปลงสภาพที่ดิน การปลูกพืชเศรษฐกิจ จาก GISTDA
- เลือกเปิดข้อมูลพื้นที่ปลูกข้าวจากดาวเทียม
 - เลือกเปิดช่วงเวลาหลังจากที่เกษตรกรแจ้งในระบบ ทบก. ประมาณ 15 วัน (GISTDA แปลงข้อมูลทุก 15 วัน)

ลำดับ	ปี การ ผลิต	ชื่อกิจกรรมการเกษตร			วันเดือนปี	
		กลุ่ม/หมวด	ชนิด	พันธุ์	ปลูก/เริ่ม	เก็บเกี่ยว
1	2562	ข้าว	ข้าวเจ้า	พันธุ์ธานี 1	21 ธ.ค. 2561	30 เม.ย. 2562

ข้อมูลประกอบการวาดแปลง (ACTIVITY_CODE : 107340053 ; LABEL : นางสาวปอ...

DOAE | **SSMAP**
ระบบการข้อมูลแผนที่ส่งเสริมการเกษตร

ชั้นข้อมูล คุณสมบัติ ข้อมูลเชิงสถิติ

ปรับค่าความโปร่งใส

เปรียบเทียบชั้นข้อมูล

ปิด/เปิด การเปรียบเทียบชั้นข้อมูล

คำอธิบายสัญลักษณ์

■	2 สัปดาห์
■	4 สัปดาห์
■	6 สัปดาห์
■	8 สัปดาห์
■	10 สัปดาห์
■	12 สัปดาห์
■	14 สัปดาห์
■	16 สัปดาห์

<http://ssmap.doe.go.th/ssmap>

เมื่อตรวจสอบกับผลการภาพถ่ายจากดาวเทียม ของGISTDA แล้วพบว่า

- ข้อมูลซ้อนทับกันตามเขตไร่รายสัปดาห์ และสอดคล้องกับข้อมูลที่เกษตรกรแจ้ง แสดงว่ามีการปลูกจริงในระยษะเวลาดังกล่าว สามารถรับรองได้ว่าปลูกจริง
- ข้อมูลซ้อนทับกันตามเขตไร่รายสัปดาห์ แต่ไม่สอดคล้องกับข้อมูลที่เกษตรกรแจ้ง ให้เกษตรกรผู้แจ้ง มีหลักฐานที่น่าเชื่อถือได้มายืนยัน
- ข้อมูลไม่ซ้อนทับกัน แสดงว่า ไม่มีการปลูกจริงในระยษะเวลาดังกล่าว ไม่ควรรับรอง เว้นแต่ เกษตรกรผู้แจ้ง มีหลักฐานที่น่าเชื่อถือได้มายืนยัน

กรณีไม่ทราบค่าพิกัดแปลงปลูก



การปรับปรุงทะเบียนเกษตรกร

จำนวนผู้ใช้งาน 85 ราย

ผู้ใช้งาน : รัฐ (อ.บึงสามพัน จ.เพชรบูรณ์) / ผู้เปลี่ยนรหัสผ่าน | ความช่วยเหลือ | ออกจากระบบ

< ข้อมูลระบบ

หน้าแรก ทะเบียนเกษตรกร สมุดทะเบียนเกษตรกร เข้าร่วมโครงการ รายงาน ตั้งค่าระบบ ค่าพิกัดแปลง

แบบคำร้อง (ต่อ)

1 2 3

เลขบัตรประจำตัวประชาชน :

แปลงที่: 3 ที่ตั้ง: เลขที่: - หมู่ที่: 6 ชื่อหมู่บ้าน/อาคาร/ชุมชน: หล่องยาว ต.รอก/ชอม: - กชน: -
 จังหวัด: เพชรบูรณ์ อำเภอ: บึงสามพัน ตำบล: หล่องแจ้ง
 เขตชลประทาน: นอกเขต การถือครอง: ครัวเรือน ประเภทการเช่า: - สถานะเจ้าของเอกสาร/ผู้รับรอง: เจ้าของเอกสาร
 เจ้าของเอกสารสิทธิ์ที่ดินบุคคล: สรพล สำแรม ความสัมพันธ์: ตนเอง
 เจ้าของเอกสารสิทธิ์ที่ดินบุคคล/หน่วยงานราชการ/ผู้รับรอง: - ตำแหน่งผู้รับรอง: -
 เลขประจำตัวประชาชนเจ้าของเอกสารสิทธิ์/ผู้รับรอง: -
 ประเภทเอกสารสิทธิ์: มีเอกสารสิทธิ์ ชื่อเอกสารสิทธิ์: โฉนด/น.ส.4จ เอกสารรับรองที่รับรองจากหน่วยงาน: -
 เลขที่เอกสารสิทธิ์: 6190 พื้นที่ตามเอกสารสิทธิ์: 20 ไร่ 2 งาน 30 ตารางวา พิกัดที่ตั้งแปลงปลูก: 47 แกนX: แกนY:
 แหล่งน้ำเพื่อการเกษตร: ไม่มีแหล่งน้ำ แหล่งน้ำของตนเอง: - แหล่งน้ำสาธารณะ: -

เพิ่มข้อมูลการประกอบกิจกรรมการเกษตร

ข้อ 4 การประกอบกิจกรรมการเกษตร (พืช-สัตว์)

ลำดับ	ปี การ ผลิต	ชื่อกิจกรรมการเกษตร			วันเดือนปี		เนื้อที่ (ไร่ งาน ตารางวา)												รหัส การ ปลูก	ผลผลิตที่ คาดว่าจะ (กก./ (ตัว)	สถานะ	การจัดการ
							ปลูก/เลี้ยง			กักขัง/ชำ			คงเหลือ *			เก็บเกี่ยว/ไม่ผล						
							ไร่	งาน	ตร.วา	ไร่	งาน	ตร.วา	ไร่	งาน	ตร.วา	ไร่	งาน	ตร.วา				
1	2561	ข้าว	ข้าวจ้าว	กข47	05 เม.ย. 2561	10 ส.ค. 2561	20	0	0	-	-	-	20	0	0	20	0	0	-	16,000.00	ผ่าน(3461) ส่งรทสแล้ว 05 ก.ย. 2561	---
ข้อมูลประกอบการवादแปลง (ACTIVITY_CODE : 98225909 ; LABEL : นายสรพล สำแรม เลขบัตร							1 ข้าวจ้าว พื้นที่ปลูก 20 ไร่ 0 งาน 0 ตารางวา) วันที่ บันทึก 29-07-2018 บันทึก ec67080001 แก้วไข															

* คงเหลือ คือ พื้นที่แจ้งปลูก หัก ด้วยพื้นที่ประสมกับ และหากเป็นพื้นที่ประสมกับจะไม่แสดงผลพื้นที่ที่คาดว่าจะเก็บเกี่ยว

*** กิจกรรมที่อยู่ระหว่างการจัดชุดตัดประกาศ/ตรวจสอบ หรือบันทึกผลการตัดประกาศ/ตรวจสอบแล้ว จะไม่สามารถแก้ไขหรือลบได้ หากพบข้อมูลผิดพลาดจะต้องทำการติดบันทึกข้อผิดพลาดและบันทึกผลใหม่

*** กิจกรรมที่ไม่แสดงสถานะ คือกิจกรรมที่ยังไม่ได้จัดชุด

<http://ssmap.doae.go.th/ssmap>

แปลงเพาะปลูกเป็นโฉนด นส.4

1. สามารถนำเลขที่เอกสารสิทธิมาค้นหาจากระบบค้นหาแปลงที่ดิน โดยกรมที่ดินได้
<http://dolwms.dol.go.th/tvwebp/>
2. จดค่าพิกัด (พิกัดที่ได้เป็นค่า lat,long) เพื่อนำไปตรวจสอบข้อมูลในระบบ ssmap ตามวิธีข้างต้น

กรมที่ดิน | ระบบค้นหาแปลงที่ดิน

เพชรบูรณ์ 08 - ช่างบพูน 6190 กับหาข้อมูล

คุณ:ผู้จัดทำ | ตำแหน่งของจริง | ประวัติความเป็นมา | แบบประเมินความพึงพอใจ | Rating | เปิด/ปิด - ผังเมือง | ค้นหาสถานที่

Satellite

Toggle Street View

ข้อมูลนี้เป็นเพียงการแสดงผลขณะ
รูปแปลงที่ดินรวมกับแผนที่
google map เชื่อมสภาพขึ้นเท่านั้น
หากมีข้อสงสัย กรุณาติดต่อสำนักงานที่ดินอีกครั้ง

หมายเลขตรวจ : 5240 IV 1854-00(4000)
เลขที่ดิน : 10
เลขโฉนดที่ดิน : 6190
หน้าสำรวจ : 1117
ตำบล : หลองนาง
อำเภอ : ช่างบพูน
จังหวัด : เพชรบูรณ์
เนื้อที่ : 20 ไร่ 2 งาน 30 0 ตารางวา
สำนักงานที่ดิน : สำนักงานที่ดินจังหวัดเพชรบูรณ์ สาขาหลองนาง
โทรศัพท์สำนักงาน : 0-5678-1772
ค่าที่ดินสำนักงาน : 15 9887580242746.101 0620061585
ราคาประเมินขายแปลงกรมธนารักษ์ : กรุณาตรวจสอบข้อมูลผ่านทาง เว็บไซต์กรมธนารักษ์

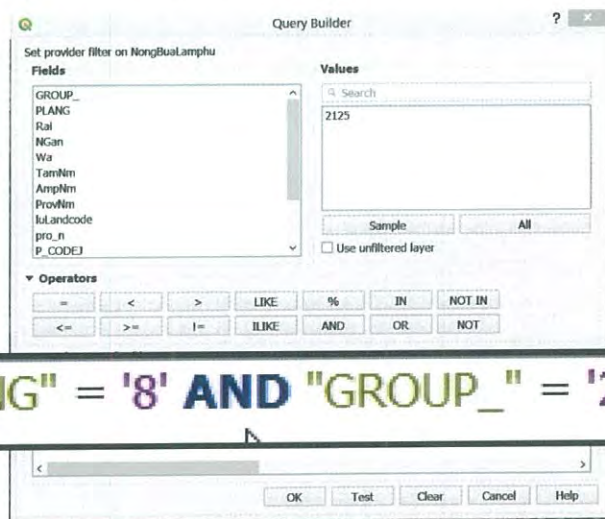
ค่าพิกัดแปลง : 15.874271740215,101.0406702832

ค่าใช้จ่ายในการจัด ประสานค่าใช้จ่ายในการจัดจังหวัดเพชรบูรณ์ **พ.พ.**
ค่าธรรมเนียมภาษีอากร ระบุในใบตราจ่ายของกรมที่ดิน **พ.พ.**
จัดรังวัด : ระยะเวลาราชการรังวัด(ตัวรังวัด) 29 วัน **พ.พ.**


<http://ssmap.doae.go.th/ssmap>

แปลงเพาะปลูกเป็น สปก.

- นำเลขบัตรประชาชนจากระบบ ทบก. มาค้นหาเว็บ สปก. (<https://eoffice.alro.go.th/raja>) เพื่อให้ทราบเลขที่ระวาง สปก.
- ตรวจสอบเนื้อที่แจ้งปลูก ทบก. ให้สอดคล้องกับเนื้อที่แปลงจากเว็บ สปก
- นำเข้าข้อมูล shapefile สปก. (ขอข้อมูลได้ที่ นักวิชาการแผนที่เขต) ในโปรแกรม QGIS
- นำเลขที่ระวาง สปก. จากข้อ 2 มาค้นหาข้อมูล ในโปรแกรม QGIS ด้วยคำสั่ง filter
- โปรแกรม QGIS จะสามารถค้นหารูปแปลงจากเลขที่ระวางดังกล่าวได้



"PLANG" = '8' AND "GROUP_" = '2125'



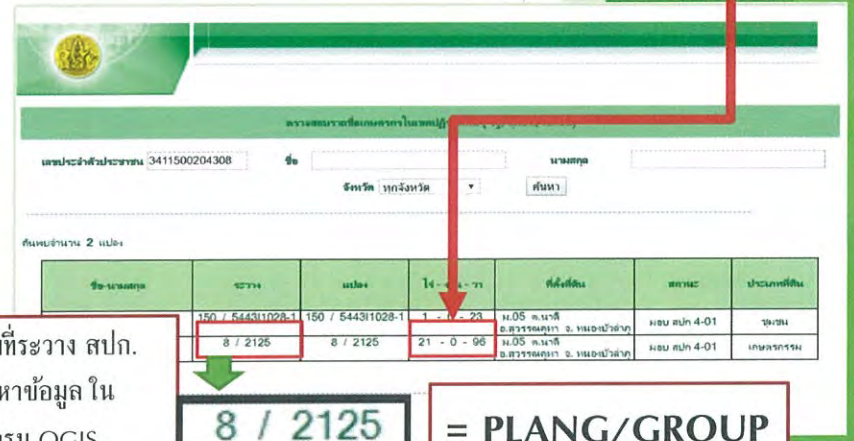
1. นำเลขบัตรประชาชนมาค้นหาในเว็บ สปก.

2. ตรวจสอบเนื้อที่แจ้งปลูก

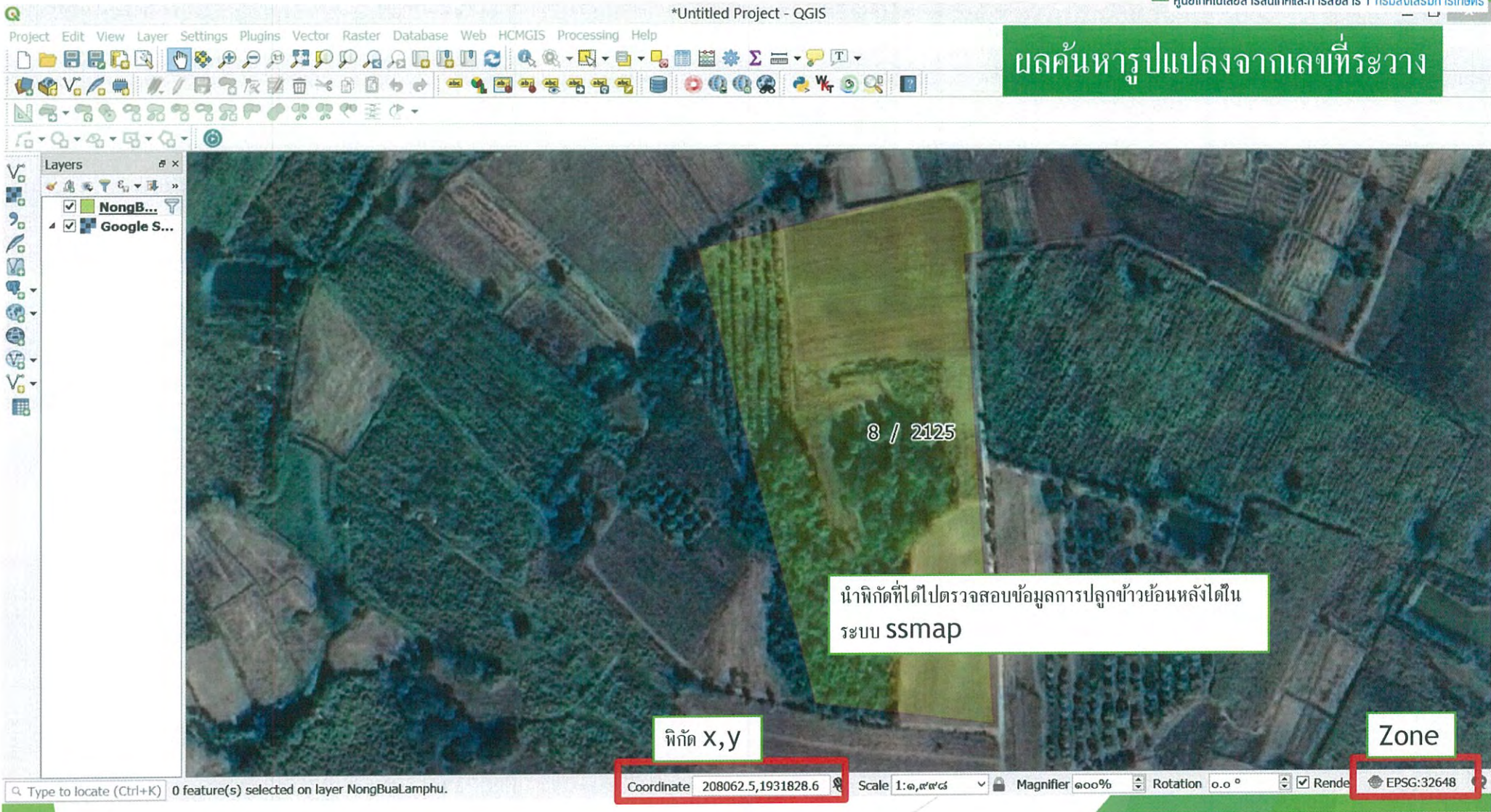
นำเลขที่ระวาง สปก. มาค้นหาข้อมูล ในโปรแกรม QGIS

8 / 2125

= PLANG/GROUP



ผลคั้นหารูปแปลงจากเลขที่รวาง



พิกัด X,y

Zone

นำพิกัดที่ได้ไปตรวจสอบข้อมูลการปลูกข้าวย้อนหลังได้ในระบบ ssmap


Coordinate 208062.5,1931828.6

EPSG:32648

แปลงเพาะปลูก ไม่มีเอกสารสิทธิ์

กรณีใช้เครื่อง GPS ให้ดำเนินการ ดังนี้

1. ใช้เครื่อง GPS เก็บพิกัดที่ตั้งแปลง/เดินรอบขอบแปลง
 - 1.1 วิธีเก็บพิกัดที่ตั้งแปลง
 - 1.2 วิธีเดินรอบขอบแปลง (สำหรับการตรวจสอบวัดขนาดพื้นที่แปลง หรือกรณีที่ไม่สามารถวาดรูปแปลงได้)
2. นำข้อมูลค่าพิกัดที่ได้จากเครื่อง GPS มาวาดแปลงในโปรแกรม QGIS
3. อัปโหลดข้อมูลเข้าระบบ geofarmer
4. ตรวจสอบแปลงเพาะปลูกตามขั้นตอนข้างต้น
 - * สามารถสอบถามวิธีการวาดแปลงเพิ่มเติมได้จากนักวิชาการแผนที่ภาพถ่ายเขต



1.1 วิธีเก็บพิกัดที่ตั้งแปลง

การเก็บค่าพิกัดแบบจุด (Waypoint) ณ ตำแหน่งที่ยืนอยู่

1.2 วิธีเดินรอบขอบแปลง

เนื้อที่ไร่.....งาน.....ตารางวา